










# Radwegplan - Schulzentrum Althengstett



OpenStreetMap

- |   |   |  |  |
|---|---|--|--|
|  Kein sicherer Überweg               |  Vorsicht—Autoverkehr                          |  Vorfahrt beachten—unübersichtliche Stelle            |  Kreuzungsbereich - unübersichtliche Stelle |
|  Kein sicherer Überweg—Querungshilfe |  Querung über Zebrastreife - Absteigen vom Rad |  Kreuzungsbereich ohne Querungshilfe                  |  |
|  Unübersichtlicher Übergang          |   |  Unübersichtliche Stelle—landwirtschaftlicher Verkehr |  |